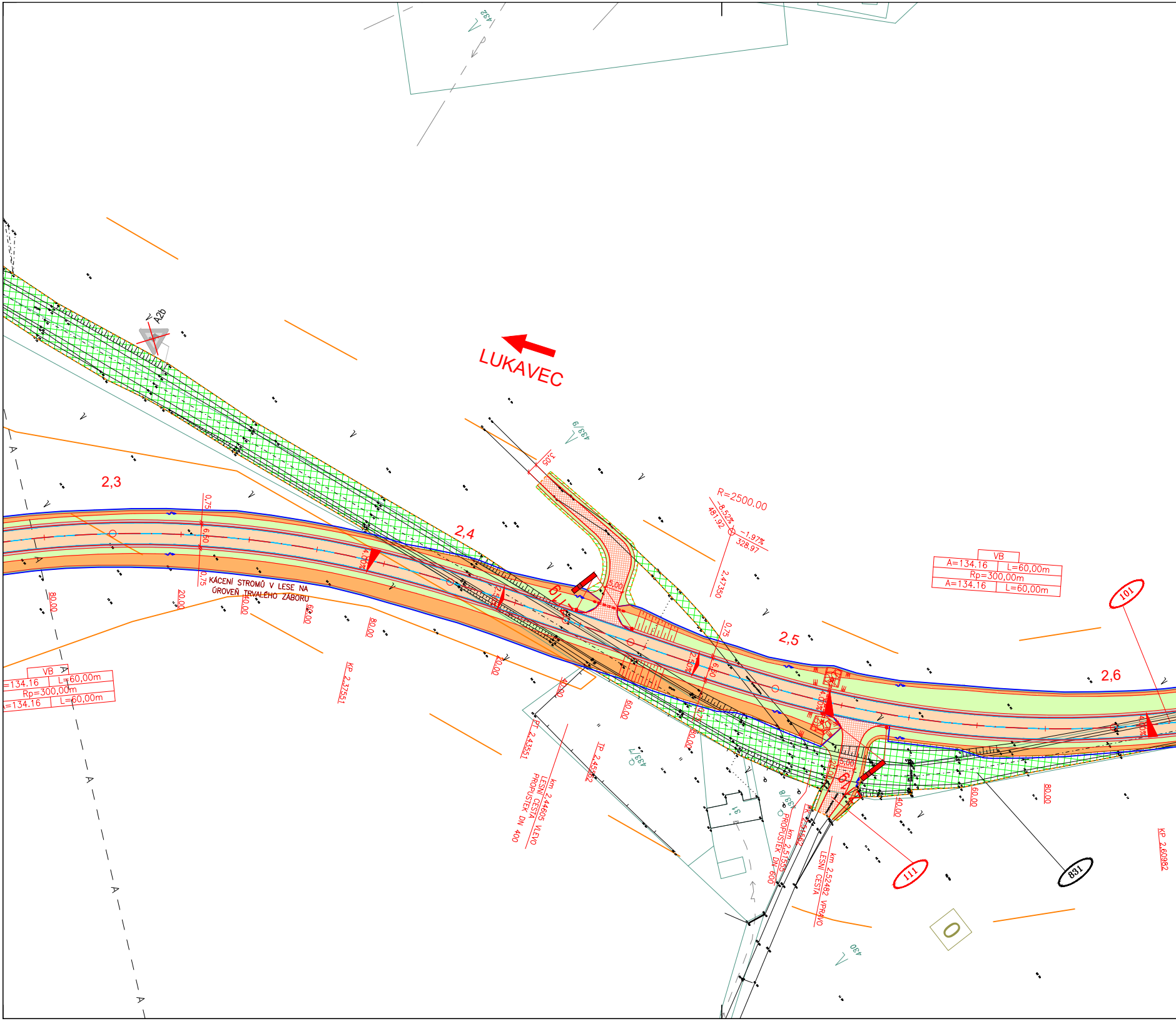

LUKAVEC
A2b
2,3
2,4
2,5
2,6
KÁCENÍ STROMŮ V LESE NA ÚROVEŇ TRVALÉHO ZÁBORU
R=2500.00
-8.52%
481.92
-1.97%
328.97
2,47350
VB
A=134.16
L=60,00m
Rp=300,00m
A=134.16
L=60,00m
101
111
831
KP 2,37551
PT 2,43551
TP 2,45562
PK 2,51562
KP 2,60982
km 2,44605 LESNÍ CESTA VLEVO PROPUSTEK DN 400
km 2,51555 PROPUSTEK DN 600
km 2,52482 LESNÍ CESTA VPRAVO
0,75
6,50
4,00%
2,50%
5,00
3,05
20,00
40,00
60,00
80,00
433/7
433/8
433/9
432
430
31
A
0

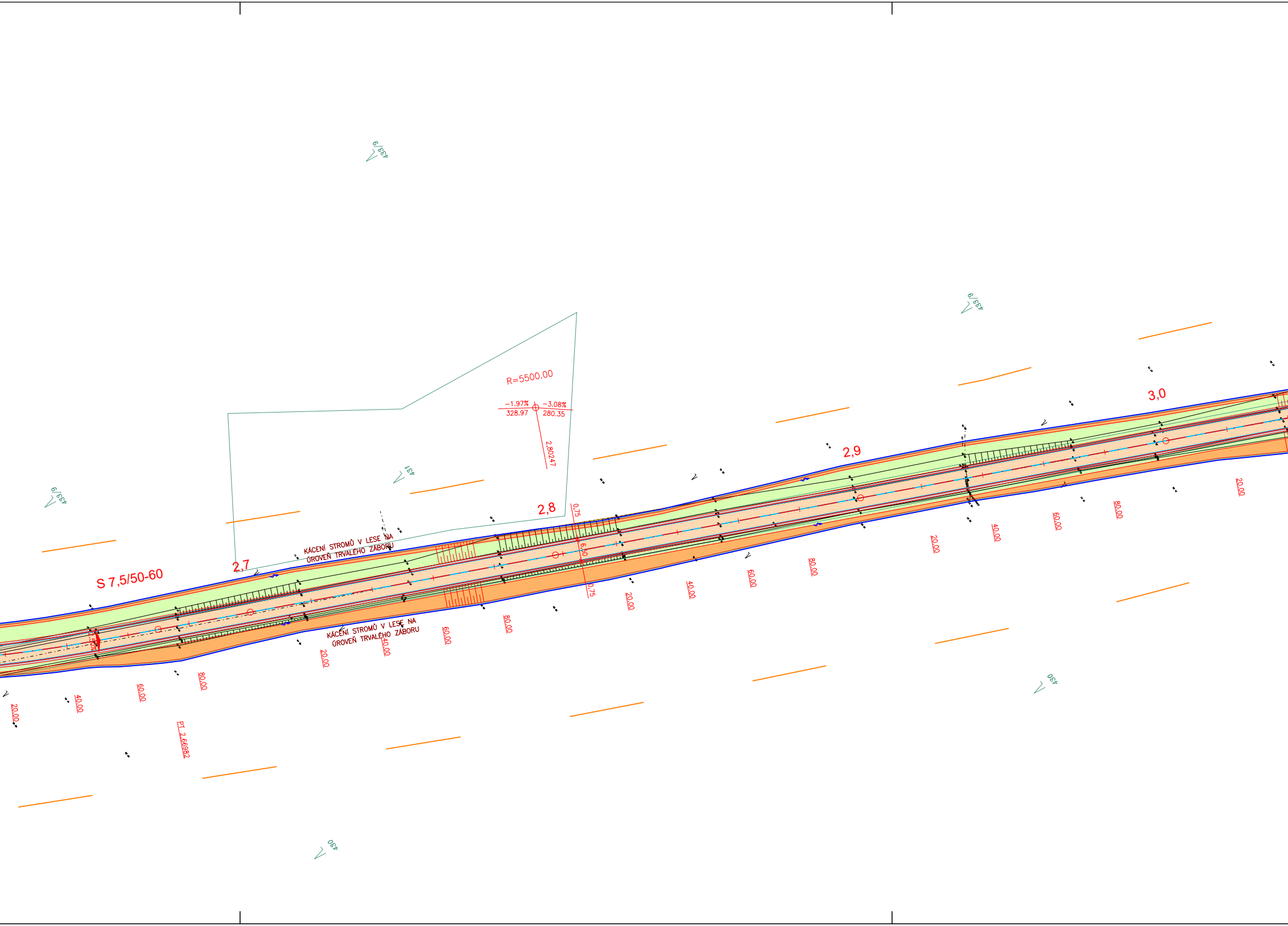
438/9
438/9
438/9
431
430
430
S 7,5/50-60
2,7
2,8
2,9
3,0
R=5500.00
−1.97%
328.97
−3.08%
280.35
2,80247
0,75
6,50
0,75
2,50%
KÁCENÍ STROMŮ V LESE NA ÚROVEŇ TRVALÉHO ZÁBORU
KÁCENÍ STROMŮ V LESE NA ÚROVEŇ TRVALÉHO ZÁBORU
PT 2,66982
20.00
40.00
60.00
80.00
20.00
40.00
60.00
80.00
20.00
40.00
60.00
80.00
20.00
40.00
60.00
80.00
20.00

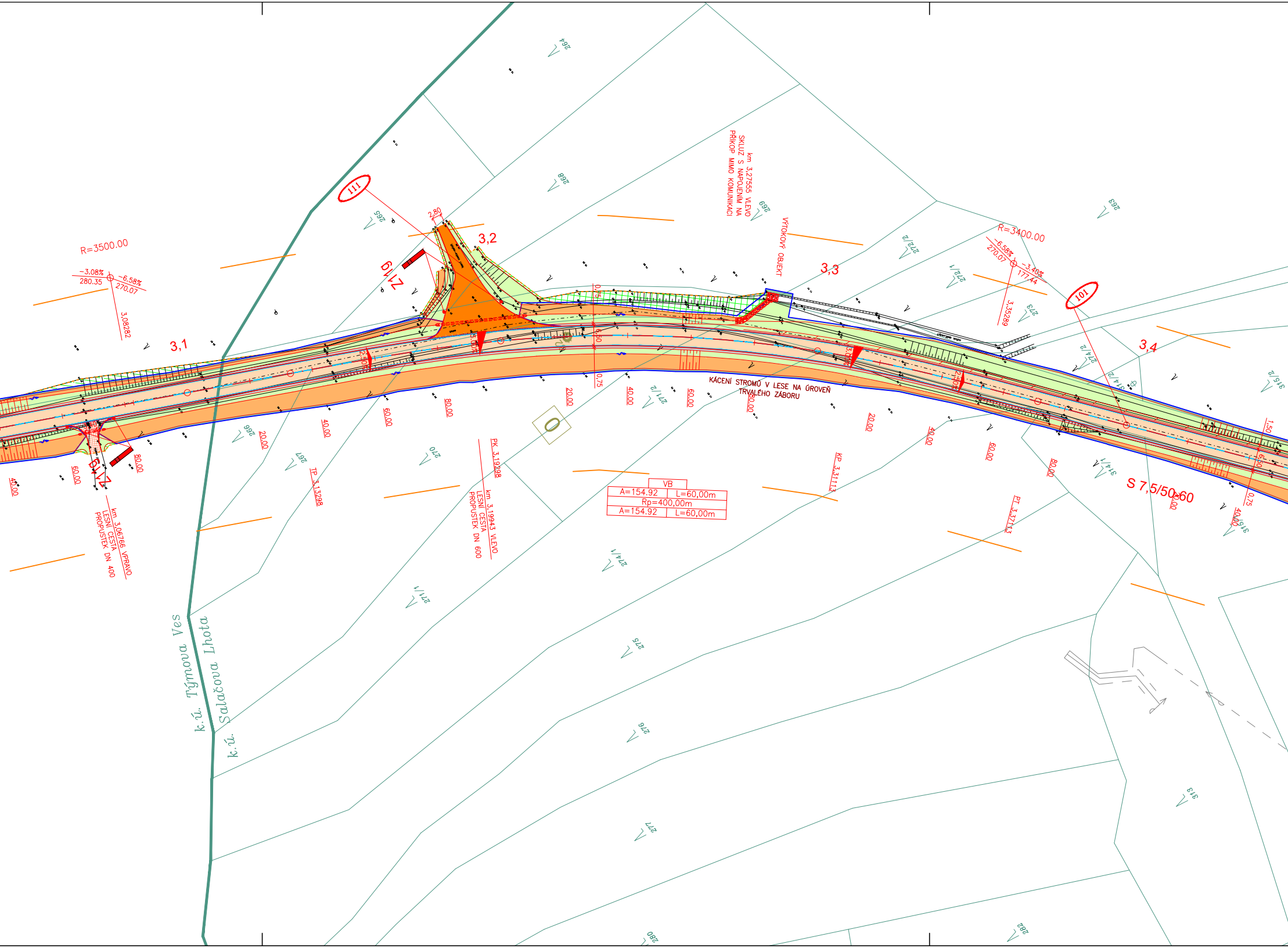
R=3500.00
−3.08%
280.35
−6.58%
270.07
3,08282
3,1
111
2,80
3,2
Z19
km 3,27555 VLEVO
SKLUZ S NAPOJENÍM NA
PŘÍKOP MIMO KOMUNIKACI
VÝTOKOVÝ OBJEKT
3,3
R=3400.00
−6.58%
270.07
−3.40%
177.44
3,35289
101
3,4
S 7,5/50 60
KÁCENÍ STROMŮ V LESE NA ÚROVEŇ
TRVALÉHO ZÁBORU
km 3,06766 VPRAVO
LESNÍ CESTA
PROPUSTEK DN 400
km 3,19943 VLEVO
LESNÍ CESTA
PROPUSTEK DN 600
TP 3,13298
PK 3,19298
KP 3,31113
PT 3,37113
VB
A=154.92 L=60,00m
Rp=400,00m
A=154.92 L=60,00m
0,75
6,50
0,75
1,50
3,00%
2,50%
20.00
40.00
60.00
80.00
264
265
266
267
268
269
270
271/1
271/2
272/1
272/2
273
274/1
274/2
275
276
277
280
282
263
313
314/1
314/2
315/1
315/2
k.ú. Týmova Ves
k.ú. Salačova Lhota

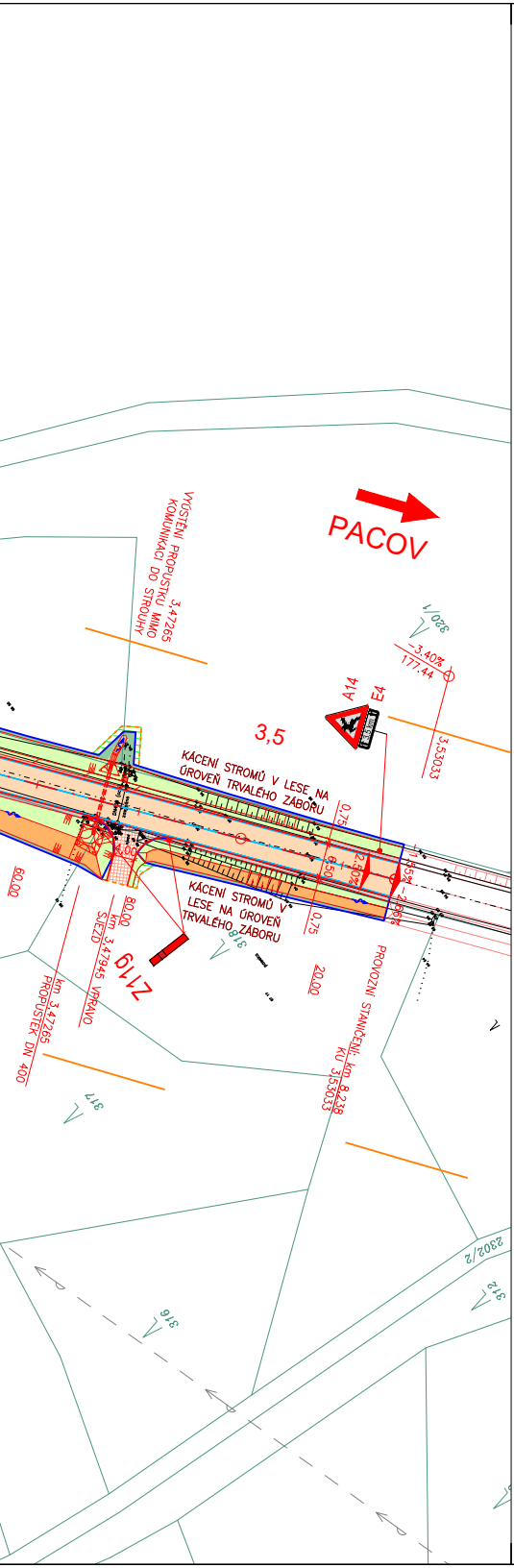
PACOV
VYÚSTĚNÍ PROPUSTKU MIMO KOMUNIKACI DO STROUHY 3,47265
320/1
-3,40%
177,44
A14
E4
3,5
3,53033
KÁCENÍ STROMŮ V LESE NA ÚROVEŇ TRVALÉHO ZÁBORU
0,75
6,50
2,50%
-1,35%
-2,66%
4,00
KÁCENÍ STROMŮ V LESE NA ÚROVEŇ TRVALÉHO ZÁBORU
0,75
318
60,00
80,00
km 3,47945 VPRAVO SJEZD
Z119
km 3,47265 PROPUSTEK DN 400
20,00
PROVOZNÍ STANIČENÍ: km 8,238 KU 3,53033
317
316
2302/2
312

SEZNAM STAVEBNÍCH OBJEKTŮ:

SO 001	Příprava území a zařízení staveniště
SO 101	Rekonstrukce silnice II/128 v km 4,540 – km 8,238
SO 111	Úpravy stávajících sjezdů
SO 181	DIO
SO 186	Opravy stávajících komunikací
SO 191	Trvalé dopravní značení
SO 301	Náhrada stávající studny v km 0,230 SO 101 – OBJEKT NEBUDE REALIZOVÁN
SO 401	Úprava venkovního vedení 1x22kV – E.ON Distribuce v km 0,275 SO 101
SO 451	Rezervní kabelové chráničky krajské optické sítě ROWANET v km 0,007 SO 101
SO 801	Vegetační úpravy
SO 831	Rekultivace stáv. komunikací a ploch dočasného záboru

BAREVNÉ PLOCHY:

- 🟧 Vozovka
- ⬜ Nezpevněná krajnice
- 🟩 Násyp
- 🟧 Zářez
- 🟩 Vodorovná zeleň
- 🟧 Sjezd – asfalt
- ▨ Sjezd – nestmelený
- ▨ Rekultivace dočasného záboru
- ▨ Rekultivace stávající komunikace

OSTATNÍ:

101	Čísla stavebních objektů
	Stávající polohopis
353.47	Stávající výškopis
1005/18 553/5	Stávající hranice parcel KN
	Stávající polohopis katastrálních území
	Homogenizace dle ZÚR
	Územní rezerva dle ÚP Lukavec
	Nově navržené hrany
	Související investice
	Biocentrum
	Biokoridor
	Pásmo hygienické ochrany I. stupeň
	Pásmo hygienické ochrany II. stupeň – vnitřní
	Pásmo hygienické ochrany II. stupeň – vnější
	Hranice trvalého záboru
	Hranice dočasného záboru
⊗	Odstranění jednotlivých stromů
HRANICE KÁCENÍ STROMŮ	Hranice kácení skupin stromů okolo tělesa silnice
	Skrývka ornice – hranice mocnosti
28	Skrývka ornice – vrty

STÁVAJÍCÍ INŽ. SÍTĚ :

- nadzemní vedení NN
- podzemní vedení NN
- nadzemní vedení VN
- podzemní vedení VN
- nadzemní vedení VVN
- podzemní vedení VVN
- STL plynovod
- nadzemní sdělovací kabely
- podzemní sdělovací kabely
- A Rádiové sítě
- vodovod
- vodovod
- kanalizace
- hlavní odvodňovací zařízení otevřené
- hlavní odvodňovací zařízení uzavřené
- vodní toky otevřené
- vodní toky uzavřené

NAVRŽENÉ INŽ. SÍTĚ :

- přeložka vedení VN
- rezervní chráničky

PŘESNOST ZÁKRESŮ STÁVAJÍCÍCH INŽENÝRSKÝCH SÍTÍ ODPOVÍDÁ KVALITĚ PODKLADŮ JEJICH SPRÁVCŮ. ZAKRESLENÁ VEDENÍ JSOU POUZE ORIENTAČNÍ A PŘED ZAHÁJENÍM STAVEBNÍCH PRACÍ JE NUTNO JE ZA ÚČASTI JEJICH SPRÁVCŮ VYTÝČIT.

Souřadnicový systém JTSK

Výškový systém Bpv

PUDIS
projektová, průzkumná a konzultační společnost
PUDIS a.s., Nad Vodovodem 2/3258, 100 31 Praha 10
tel.: +420 274 776 645, fax: +420 274 778 656, www.pudis.cz, info@pudis.cz

Vypracovал: Ing. Jiří Blažek	Hlavní inženýr projektu: Ing. Michal Turek Výrobní ředitel: Ing. Jan Vlček	Investor: Kraj Vysočina Žižkova 57 587 33 Jihlava
Odpovědný projektant: Ing. Michal Turek	Ředitel společnosti: Ing. Martin Höfler	
Číslo zakázky: D-16-061	Datum: 03/2019	

Akce: II/128 Pacov – Lukavec, 1. stavba	Měřítko: 1:1000	Formát: 7 x A4
	Stupeň: DSP	Souprava:
Příloha: KOORDINAČNÍ SITUACE STAVBY – DÍL 3.	Číslo přílohy: B.2.3	